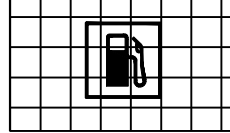


BURSA İLİ, OSMANGAZI İLÇESİ, YEŞİLOVA MAHALLESİ, 240 ADA, 29 PARSELE İLİŞKİN
İSTANBUL CADDESİ 1/1000 ÖLÇEKLİ UYGULAMA İMAR PLANI DEĞİŞİKLİĞİ

LEJAND

PLAN DEĞİŞİKLİĞİ
ONAMA SINIRI






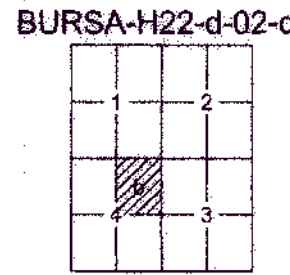
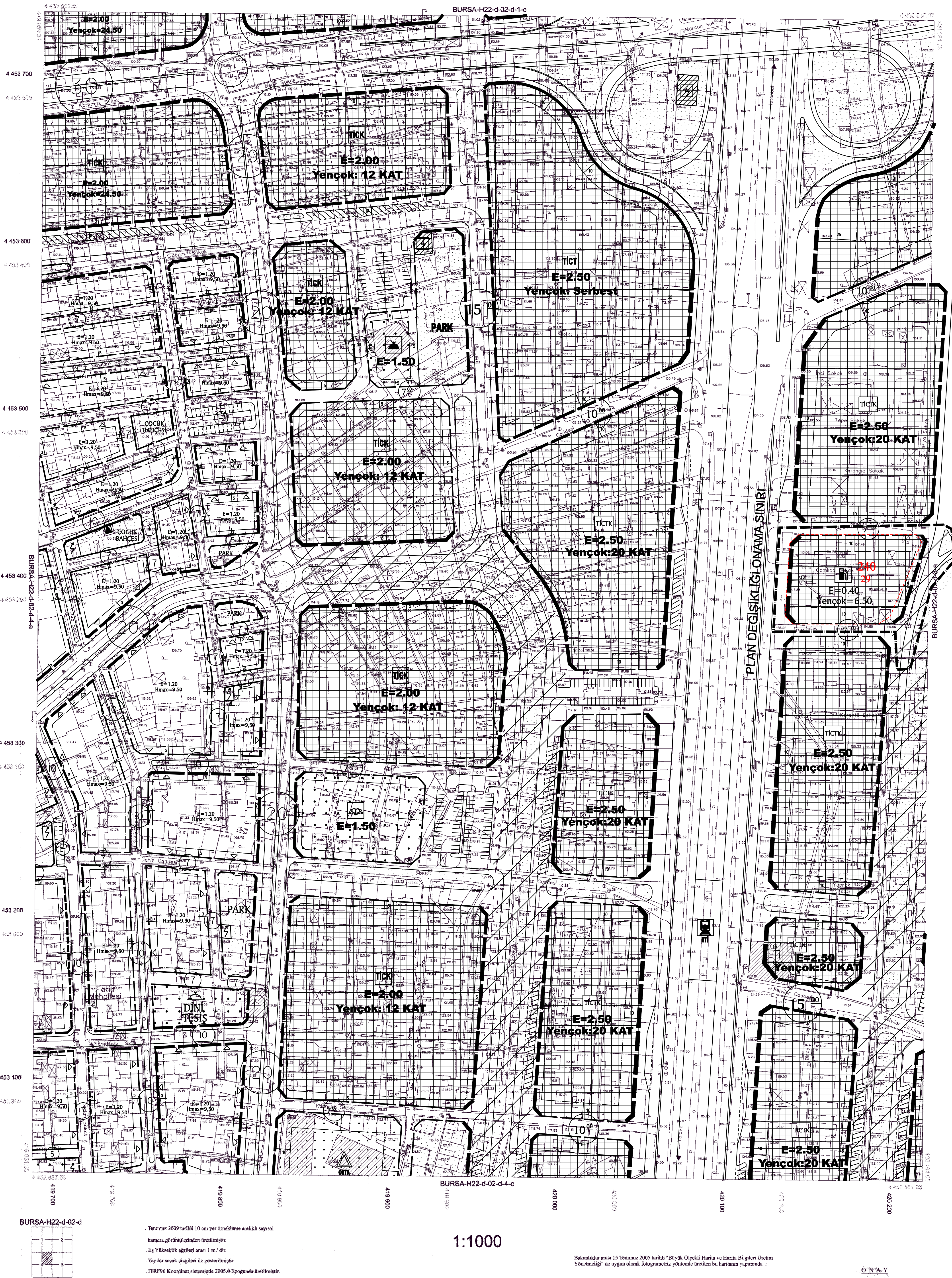
AKARYAKIT VE SERVİS
İSTASYONU ALANI

PLAN NOTU

1- YIKAMA VE YAĞLAMA ÜNİTELERİ ÇEKME MESAFESİ İÇERİSİNDE YER ALABİLİR.

BURSA-H22-d-02-d-4-b

 <p>BURSA İLİ, OSMANGAZI İLÇESİ, YEŞİLOVA MAHALLESİ, 240 ADA, 29 PARSELE İLİŞKİN İSTANBUL CADDESİ 1/1000 ÖLÇEKLİ UYGULAMA İMAR PLANI DEĞİŞİKLİĞİ</p>	
	
	
Dosya No: PIN:	Bursa Büyükşehir Belediye Meclisi'nin tarih ve sayılı karar ile onaylanmıştır.
Alınur AKTAŞ Bursa Büyükşehir Belediye Başkanı	



Tenmüz 2009 tarihli 10 cm yer örmeleme aralıklı sayısal
kamera görüntülerinden üretilmiştir.
Eğ Yükleme eğrisi arası 1 m' dir.
Yapılar sıcak cisimleri gösterilmiştir.
ITRF96 Koordinat sisteminde 2005.0 Epöğümü ile üretilmiştir.

1:1000

Bakıldıkları arası 15 Temmuz 2005 tarihli "Büyük Ölçekli Harita ve Harita Bilgileri Üretim
Yönetmeliği" ne uygun olarak fotogrametrik yöntemle üretilen bu haritanın yapımında :

DÖNÜŞÜM:

ED-50'den ITRF 96'ya Dönüşüm İçin:
XITRF= tx + a Xed50 - b Yed50
YITRF= ty + a Yed50 - b Xed50
a= 0.0000000000000000
b= 0.0000000000000000
c= 0.0000000000000000
d= 0.0000000000000000
e= 0.0000000000000000
f= 0.0000000000000000
g= 0.0000000000000000
h= 0.0000000000000000
i= 0.0000000000000000
j= 0.0000000000000000
k= 0.0000000000000000
l= 0.0000000000000000
m= 0.0000000000000000
n= 0.0000000000000000
o= 0.0000000000000000
p= 0.0000000000000000
q= 0.0000000000000000
r= 0.0000000000000000
s= 0.0000000000000000
t= 0.0000000000000000
u= 0.0000000000000000
v= 0.0000000000000000
w= 0.0000000000000000
x= 0.0000000000000000
y= 0.0000000000000000
z= 0.0000000000000000

ITRF 96'dan ED-50'ye Dönüşüm İçin:
XED= tx + a Xitrif - b Yitrif
YED= ty + a Yitrif - b Xitrif
a= 0.0000000000000000
b= 0.0000000000000000
c= 0.0000000000000000
d= 0.0000000000000000
e= 0.0000000000000000
f= 0.0000000000000000
g= 0.0000000000000000
h= 0.0000000000000000
i= 0.0000000000000000
j= 0.0000000000000000
k= 0.0000000000000000
l= 0.0000000000000000
m= 0.0000000000000000
n= 0.0000000000000000
o= 0.0000000000000000
p= 0.0000000000000000
q= 0.0000000000000000
r= 0.0000000000000000
s= 0.0000000000000000
t= 0.0000000000000000
u= 0.0000000000000000
v= 0.0000000000000000
w= 0.0000000000000000
x= 0.0000000000000000
y= 0.0000000000000000
z= 0.0000000000000000

YÜKLENİCİ FIRMA
Mescioğlu Müh. Müh. A.Ş.
Hassan Yılmaz ARKAYIN
Proje Müdürü

Prof. Dr. Şenol KUSCU
Mühür SancaK
Kontrol Müh.

Murat KARAOĞLU
Mühür SancaK
Kontrol Müh.

Mehmet Sait AYIK
Emlak-İstimlak Daire Başkanı

İsmail Hakkı CETİNAVCI
BURSİ Genel Müdürü

İNCELEME

ONAY
30.12.2010
Recep ALTEPE
Büyükşehir Belediye Başkanı